

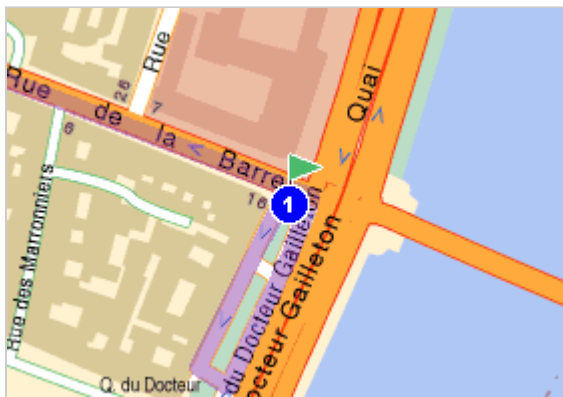
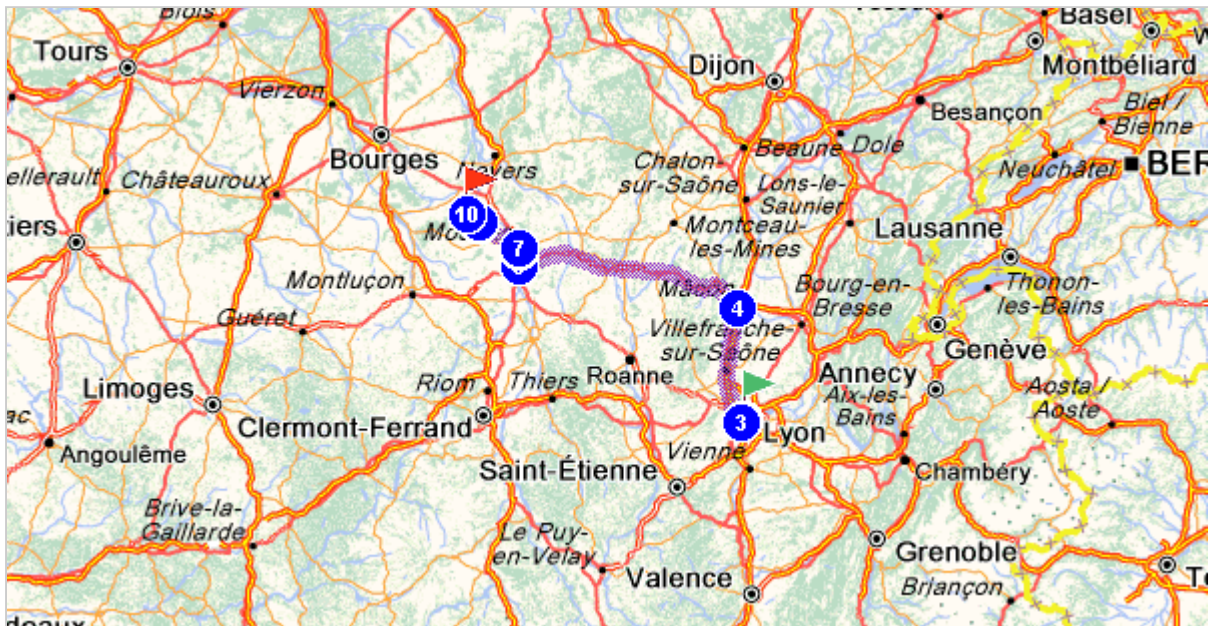


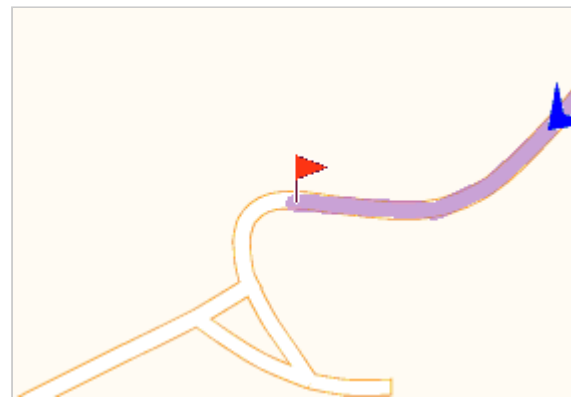


Itinéraire imprimé le 12/09/2007

	<b>Départ :</b> 69000 Lyon	<b>Temps :</b> 02h58
	<b>Arrivée :</b> Circuit de Lurcy-Lévis	<b>Distance :</b> 245km
		<b>Coût total :</b> 24.97 EUR





















**Départ :** 69000 Lyon



**Arrivée :** Circuit de Lurcy-Lévis

Itinéraire et Cartes

 	<p>Départ : Lyon 01, Centre <span style="float: right;">2km</span></p> <p>Sortir de Lyon 01</p>	<p>00h04</p>
 <div style="border: 1px solid yellow; padding: 2px; display: inline-block;">D407</div>	<p>A Lyon 05, continuer sur : D407 / Montée de Choulans <span style="float: right;">&lt;0.1km</span></p>	<p>00h05</p>
  <div style="border: 1px solid blue; padding: 2px; display: inline-block;">A6</div> <div style="border: 1px solid green; padding: 2px; display: inline-block;">E15</div>	<p>Prendre à droite : A6 / E15 <span style="float: right;">65km</span></p> <p>Suivre la direction :</p> <div style="border: 2px solid blue; padding: 10px; text-align: center; margin: 10px 0;">       ROANNE        PARIS        TASSIN        LYON MENIVAL     </div> <p>Passage à proximité de Lyon 09</p> <p> Villefranche-Limas : Prise de ticket</p> <p>Passage à proximité de Villefranche-sur-Saône</p> <p>Prendre <b>sortie</b> en direction de :</p> <div style="border: 2px solid black; padding: 10px; text-align: center; margin: 10px 0;">       SORTIE 29        MÂCON        MOULINS        CHARNAY-LÈS-MÂCON        CLUNY        CHAROLLES     </div> <p> Macon Sud : Péage : 4.40 EUR</p>	<p>00h40</p>
 <div style="border: 1px solid red; padding: 2px; display: inline-block;">N79</div> <div style="border: 1px solid green; padding: 2px; display: inline-block;">E62</div>	<p>Continuer sur : N79 / E62 <span style="float: right;">133km</span></p> <p>Traversée de Vendennes-lès-Charolles</p> <p><i>Vous roulez depuis environ 2 heures, pensez à faire une pause.</i></p> <p> RADAR: N79 borne km 34.1 (90 km/h), au niveau de Toulon-sur-Allier.</p>	<p>02h12</p>
 <div style="border: 1px solid red; padding: 2px; display: inline-block;">N9</div>	<p>Continuer sur : N9 <span style="float: right;">8.5km</span></p> <p>Traversée de Chemilly</p>	<p>02h19</p>

	<b>Traverser Moulins</b>  Continuer sur : <b>N9 / Route de Clermont-Ferrand</b> (0.9km)  Au rond-point, prendre la 2nde sortie Continuer sur : <b>D13 / Route de Montilly</b> (0.6km)	1.6km	02h23
 <b>D13</b>	Continuer sur : <b>D13</b>	26km	02h47
	<b>Traverser Limoise</b>  Continuer sur : <b>D13</b> (<0.1km)  Prendre à droite : <b>D1</b> (0.4km)	0.5km	02h48
 <b>D1</b>	Continuer sur : <b>D1</b>	8.5km	02h56
 	Tourner à gauche  <b>Arrivée : undefined, undefined</b>	0.9km	02h58